## Innere Merkmale:

-mittlere Jahrestemperatur
-mittlere monatliche Temperatur
-jährliche Niederschlagsmenge und Verteilung (Niederschlagsmaxima, Trockenzeiten)
-Anzahl der Sonnenstunden im Jahr
-Höhe über NN

(Die Kombination der Merkmale ergibt)

1 : 10.000.000 - 1.000.000
**Agrar-Klima-Regionen (AKR)**

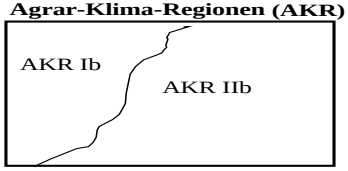


-mittlere monatliche Temperatur
-jährliche Verteilung der Niederschläge
-monatliche Sonnenstunden
-Höhe über NN
**-Witterungsabläufe in der Vegetationsperiode, nach Entwicklungsabschnitten**
**-Bodenqualitäten (Bodenarten, Bodentypen)**

(Die Kombination der Merkmale ergibt)

1 : 1.000.000 - 500.000
**Boden-Klima-Regionen (BKR)**

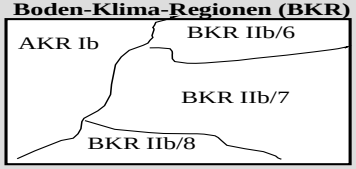


-Höhe über NN
-Bodenqualitäten (Bodenarten,Bodentypen)
**-Substrat**
**-Relief**
**-Hydromorphie**
**-Trophie**
**-Wald-Feld-Verteilung**

(Die Kombination der Merkmale ergibt)

1 : 500.000 - 100.000
**Landschaftstypen (Makrochoren)**

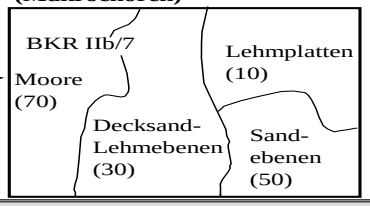


-Sande
-Lehme
-< 2° Neigung
-2 - 5° Neigung
-5 - 8° Neigung
->8° Neigung
-Grundwasserbestimmt (nass)
-Grundwasserbeinflußt (feucht)
-Grundwasser ab 0,8 m (temporär feucht)
-Sickerwasserbestimmt (frisch - trocken)
-Bodenformenleistungsfaktoren
-0% ; <10%; 10 - 30% ; 30 - 50% ; >50%

(Die Kombination der Merkmale ergibt)

1 : 50.000 - 10.000
**Standortkomplexe (Mesochoren) - - Lebensräume**

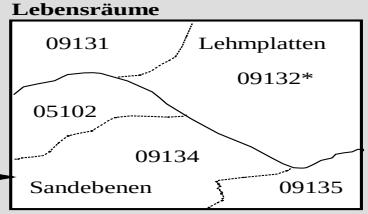


*Codierung der Biotoptypenkomplexe

-Tieflehm-Fahlerden (Kartierungssymbol D4a)
-Sandbraunerden (D3a)
-Sandpodsole (D2a)
-u.a.m.

**Standorttypen (MMK) (Mikrochoren - Habitatstrukturen)**

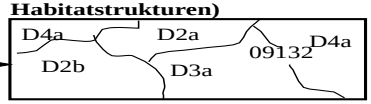


Schulzke 2010